SESTO FIORENTINO

FIRENZE

SCALA 1:5000

SCHEDA DI INDIRIZZO

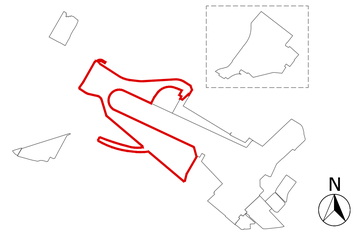
UMI I - OPERE DI INSERIMENTO TERRITORIALE

VIABILITA'
All'interno della UMI Opere di inserimento territoriale sarà prevista la realizzazione di un nuova tracciato stradale il cui progetto dovrà garantire il corretto collegamento tra Osmannoro e Sesto Fiorentino, la viabilità interna al nuovo aeroporto nonché il nuovo tratto di riconnessione a Via del Pantano che consenta di " ricucire " la rete locale preservando il collegamento tra Via Perfetti Ricasoli e Casa Passerini. Le dimensioni della nuova viabilità dovranno essere quelle previste per legge , per tipologia di strada, con aiuole de elementi di arredo vegetazionale nelle rotonde e lungo il percorso.

IDRAULICA
Gli interventi in ambito idraulico sono volti al riassetto del reticolo idrografico principale e secondario, in modo da risolvere le interferenze con il nuovo sedime aeroportuale. L'opera principale consiste nella realizzazione di un tracciato di nuova inalveazione del Fosso Reale, di un suo canale di derivazione e di due aree di laminazione al suo servizio per la gestione e riduzione del rischio idraulico.
Sono previste anche opere minori di riassetto e regimentazione del reticolo secondario.
All'interno dell'UMI I sarà anche realizzata un bacino di compenso idraulico per l'autocontenimento idraulico della pista di volo, delle taxiways e di parte dei piazzali aeromobili. Questo bacino raccoglierà anche le portate di un collettore fognario che sotto attraverserà la pista e del contenimento idraulico del sottopasso stradale previsto dal progetto sotto la pista di volo.

OPERE DI MITIGAZIONE
Consistono nella rimodellazione di dune esistenti in corrispondenza del tracciato autostradale con adeguata altezza ed utilizzando indicativamente essenze in uso alla tradizione locale

KEYPLAN



LEGENDA

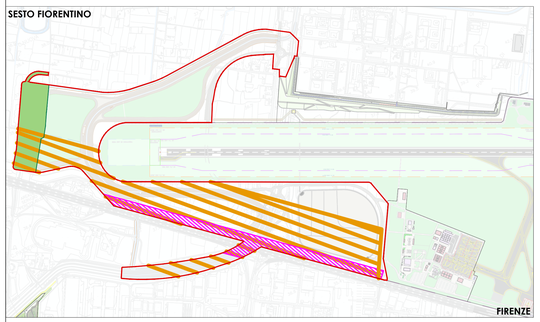
- Altre UMI
- UMI I Opere di inserimento territoriale
- Confine comunale

PERICOLOSITÀ GEOMORFOLOGICA

Cartografia di riferimento comunale assente

SESTO FIORENTINO — CAMPI BISENZIO

SESTO FIORENTINO



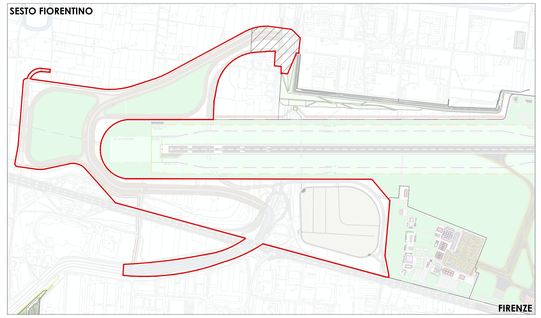
FIRENZE

VINCOLI

ZONA A PIANO DI RISCHIO	ZONA B PIANO DI RISCHIO	ZONA C PIANO DI RISCHIO	ZONA D PIANO DI RISCHIO	SESTO F.NO / CAMPI BISENZIO
D.M.23/06/1967*	TOTALE/EDIFICABILITÀ ART. 102 R.U.	INFRASTRUTTURE STRADALI **	D.C.R. 12/00 ART. 75	CAMPI BISENZIO
FASCIA DI RISPETTO AUTOSTRADALE	AREE EX ART.136**	INTERESSE ARCHEOLOGICO***	SITI DI IMPORTANZA REGIONALE - SIR	ANPIL**** / SESTO F.NO

*Aree di notevole interesse pubblico (D.M. 20/05/1967 e D.M. 23/06/1967) Fascia di 300 m dalla linea di mezzeria delle Autostrade A1 e A11
** Infrastrutture stradali esistenti e rispettive fasce di rispetto (D.M. 1040/68 artt. 26,27,28 D.P.R. 753/80)
*** Perimetrazione di importante interesse archeologico ex art.136 lett.c), D.LGS 22.01.2004 N°42.
**** Perimetrazione di importante interesse archeologico del Ministero dei Beni Culturali e Ambientali - Soprintendenza Archeologica del 27.05.1988.
***** Aree Naturali Protette di Interesse Locale.

SESTO FIORENTINO



FIRENZE

TUTELE

	CAMPI BISENZIO
RITROVAMENTI ARCHEOLOGICI*	SESTO F.NO

* Area di potenziale ritrovamento di materiali archeologici (ex art.37-Norme Generali del Regolamento Urbanistico).

SESTO FIORENTINO



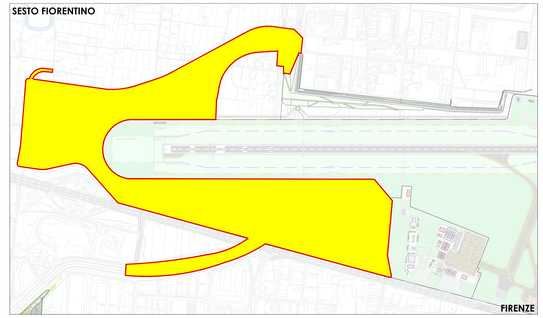
FIRENZE

INVARIANTI

				CAMPI BISENZIO
ART.3 PTCP	ART.10 PTCP	ART.8 PTCP	AMBITI SALVAGUARDIA A P.I.T. TOSCANA**	AMBITI SALVAGUARDIA B P.I.T. TOSCANA** / SESTO F.NO

* Invariante riportata dalla cartografia del Comune di Firenze ed estesa anche al territorio del Comune di Sesto Fiorentino.
** Ambito di salvaguardia inquadrato dal P.I.T. e riportato dalla cartografia del Comune di Sesto Fiorentino. La salvaguardia interessa anche il territorio del Comune di Firenze.

SESTO FIORENTINO



FIRENZE

PERICOLOSITÀ GEOLOGICA

2 - BASSA	3a - MEDIO BASSA	3b - MEDIO ALTA		4 - ALTA	CAMPI BISENZIO
G1 - BASSA	G2a - MEDIO BASSA	G2 - MEDIA	G3 - ELEVATA	G4 - MOLTO ELEVATA	SESTO F.NO

PERICOLOSITÀ SISMICA

S2 - MEDIA	CAMPI BISENZIO
S1 - BASSA / S2 - MEDIA / S2* - MEDIA / S3-ELEVATA / S4 - MOLTO ELEVATA	SESTO F.NO

PERICOLOSITÀ IDRAULICA

	P1	P2	P3	P4		CAMPI BISENZIO
I2* / I3*	I3	I2	I3	I4	CASSE DI ESPANSIONE	SESTO F.NO

I2* (aree di potenziale insufficienza di rete fognaria) - I3* (aree di potenziale ristagno e/o insufficienza di drenaggio della rete di acque basse)

PGRA - VINCOLO ALLUVIONALE

AUTORITÀ DI BACINO DEL FIUME ARNO

P1 | P2 | P3

(*) P1 - Pericolosità da alluvione bassa corrispondenti ad aree inondabili da eventi con tempo di ritorno superiore a 200 anni e comunque corrispondenti al fondovalle alluvionale.
P2 - Pericolosità da alluvione media, corrispondenti ad aree inondabili da eventi con tempo di ritorno maggiore di 30 anni e minore o uguale a 200 anni.
P3 - Pericolosità da alluvione elevata, corrispondenti ad aree inondabili da eventi con tempo di ritorno minore/uguale a 30 anni.

PGRA - FLASHFLOOD

AUTORITÀ DI BACINO DEL FIUME ARNO

P1 | P2 | P3 | P4

(*) in tale mappa viene rappresentata la distribuzione nel bacino della propensione ai verificarsi di eventi intensi e concentrati: la rappresentazione è in quattro classi a propensione crescente:
P1 - Pericolosità bassa P2 - Pericolosità media P3 - Pericolosità elevata P4 - Pericolosità molto elevata

CARTOGRAFIA DI RIFERIMENTO

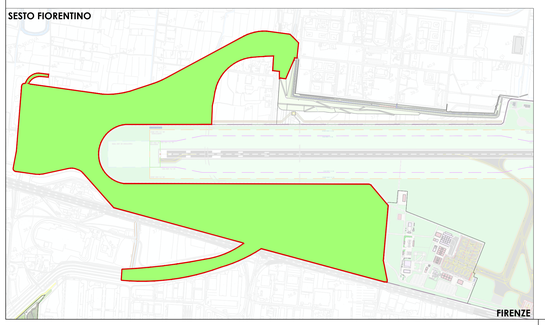
COMUNE DI CAMPI BISENZIO - REGOLAMENTO URBANISTICO
tav. I Vincoli - Approvazione 02/04/2015
tav. 2Invarianti - Approvazione 22/06/2011
tav. 3 Tutele – Variante all PS 2010 approvazione 02/04/2015
tav. 4/1 Pericolosità geologica – Variante all PS 2010 approvazione 04/2015
tav. 4 Pericolosità geomorfologica – Adozione 13/12/2010
tav. 5/1 Pericolosità idraulica – Variante all PS 2010 approvazione 04/2015
tav. 6/1 Pericolosità sismica – Variante all PS 2010 approvazione 04/2015

COMUNE DI SESTO FIORENTINO-2° REGOLAMENTO URBANISTICO
Approvazione 01/2014
Tav. V.1 Fasce di rispetto stradale, ferroviario e aeroportuale
Tav. V.3 Vincoli relativi ad aree e immobili di interesse archeologico
Tav. V.5 Vincoli relativi a beni Culturali e paesaggistici e aree naturali protette
Tav. V.7 Invarianti strutturali del PTCP e misure di salvaguardia del PIT
Tav. Carta della pericolosità geologica
Tav. Carta delle pericolosità sismica
Tav. Pericolosità idraulica ai sensi del 53/R Stato attuale

PIANO DI GESTIONE DEL RISCHIO DI ALLUVIONI (PGRA) DISTRETTO IDROGRAFICO DELL'APPENNINO SETTENTRIONALE — AUTORITÀ DI BACINO DEL FIUME ARNO

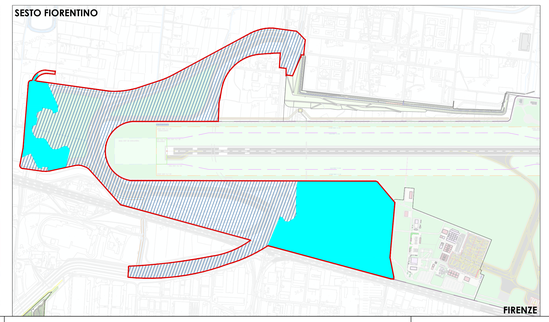
Fonte: Interfaccia webgis sito dell'Autorità di Bacino Distrettuale - aprile 2018

SESTO FIORENTINO



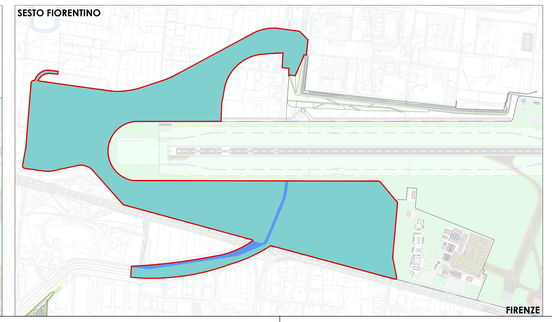
FIRENZE

SESTO FIORENTINO



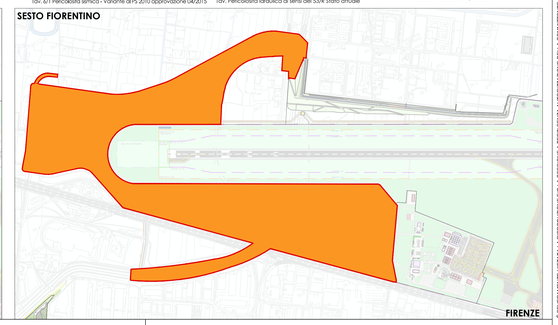
FIRENZE

SESTO FIORENTINO



FIRENZE

SESTO FIORENTINO



FIRENZE

MINISTERO DELLE INFRASTRUTTURE E DELLA MOBILITÀ SOSTENIBILI

E.N.A.C.
ENTE NAZIONALE per L'AVIAZIONE CIVILE

Committente Principale

Toscana Aeroporti

AEROPORTO INTERNAZIONALE DI FIRENZE - "AMERIGO VESPUCCI"

Opera

MASTERPLAN AEROPORTUALE 2035

Titolo Documento Completo

Masterplan Aeroportuale - GEN 2 - INQUADRAMENTO URBANISTICO
Stato di progetto UMI I Opere di inserimento territoriale

Livello di Progettazione

PROGETTO DI FATTIBILITÀ TECNICO-ECONOMICA

LIV	REV	DATA EMISSIONE	SCALA	CODICE FILE COMPLETO
PFTE	00	Ottobre 2022	varie	FLR-MPL-PFTE-GEN2-015-UR-PL_UMI I Ins Terr
				TITOLO RIDOTTO: UMI I Ins Terr

REV	DATA	DESCRIZIONE	REDATTO	VERIFICATO	APPROVATO
00	10/2022	Prima Emissione	TAD ARUP	C. NALDI	L. TENERANI

COMMITTENTE PRINCIPALE
Toscana Aeroporti
ACCOUNTABLE MANAGER
Dott. Vittorio Fanti

PROGETTAZIONE
Toscana Aeroporti engineering
DIRETTORE TECNICO
Ing. Claudio Fanti
Ordine degli Ingegneri di Firenze n°4125

SUPPORTI SPECIALISTICI
PROGETTAZIONE SPECIALISTICA
Toscana Aeroporti engineering
Ing. Claudio Fanti
Ordine degli Ingegneri di Firenze n. 7123

POST HOLDER PROGETTAZIONE AD INTERIM
Dott. Vittorio Fanti

RESPONSABILE INTEGRAZIONE PRESTAZIONI SPECIALISTICHE
Ing. Claudio Fanti
Ordine degli Ingegneri di Firenze n°4125

MASTERPLAN AEROPORTUALE
ARUP
Arch. Matteo Riccardi
Ordine degli Architetti di Milano n. 12344

POST HOLDER MANUTENZIONE
Ing. Nicola Esposito

POST HOLDER AREA DI MOVIMENTO
Dott.ssa Lara Cinieri

E DEVE PERANTANTO ESSERE UTILIZZATA, LA RIPRODUZIONE ED ULTA CESSIONE A TERZI SENZA AUTORIZZAZIONE DELLA COMMITTENTE